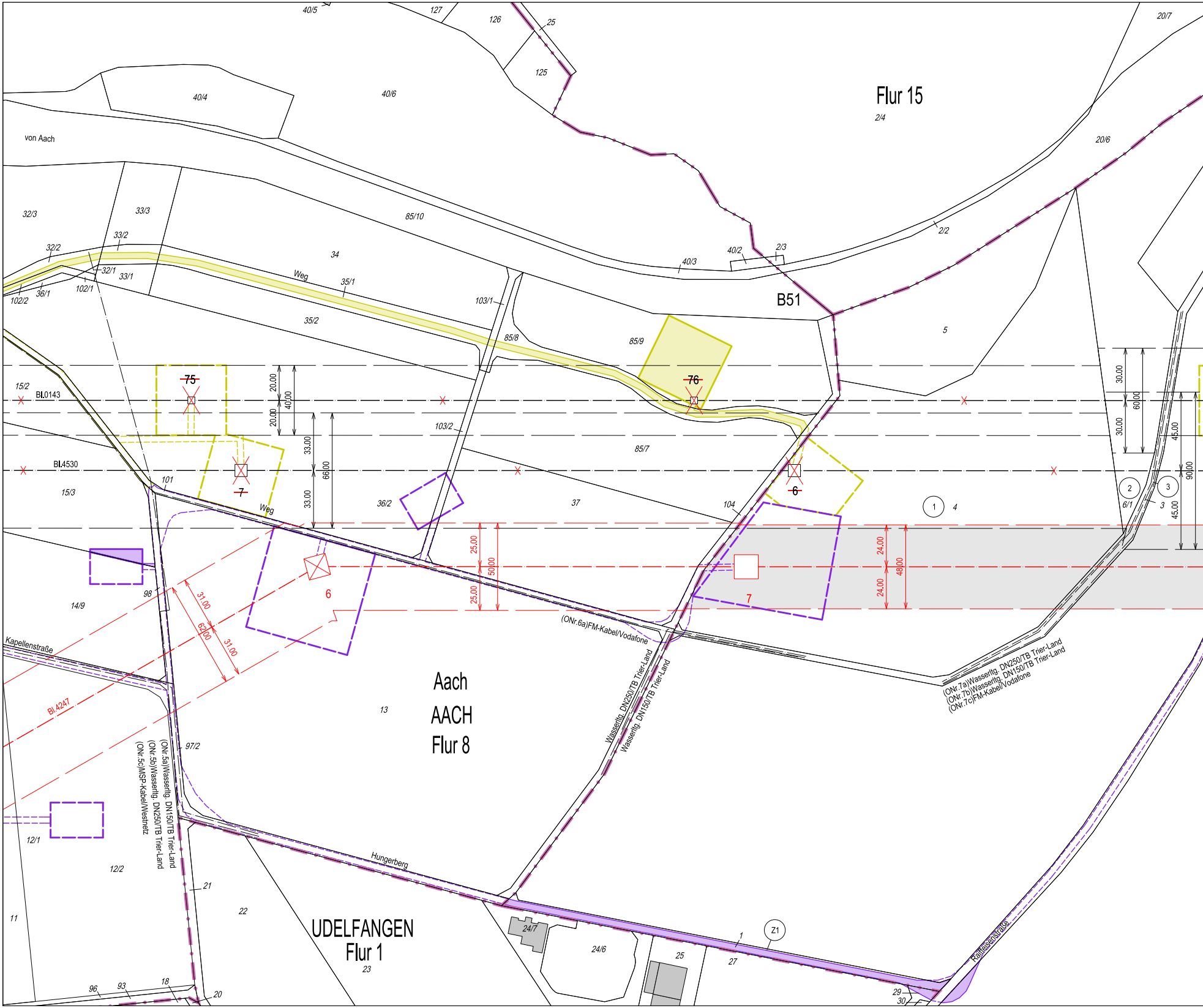
Flur 15
B51
Aach
AACH
Flur 8
UDELFANGEN
Flur 1
von Aach
Weg
Weg
Kapellenstraße
Hungerberg
Raiffeisenstraße
Bl.0143
Bl.4530
Bl.4247
75
76
7
6
6
7
1
2
3
Z1
20,00
20,00
40,00
33,00
33,00
66,00
25,00
25,00
50,00
31,00
31,00
62,00
24,00
24,00
48,00
30,00
30,00
60,00
45,00
45,00
90,00
(ONr.6a)FM-Kabel/Vodafone
Wasserltg. DN250/TB Trier-Land
Wasserltg. DN150/TB Trier-Land
(ONr.7a)Wasserltg. DN250/TB Trier-Land
(ONr.7b)Wasserltg. DN150/TB Trier-Land
(ONr.7c)FM-Kabel/Vodafone
(ONr.5a)Wasserltg. DN150/TB Trier-Land
(ONr.5b)Wasserltg. DN250/TB Trier-Land
(ONr.5c)MSP-Kabel/Westnetz
40/5
127
126
25
125
40/4
40/6
20/7
2/4
20/6
32/3
33/3
85/10
33/2
32/2
34
32/1
33/1
102/2
36/1
102/1
35/1
40/2
2/3
40/3
2/2
103/1
35/2
85/8
85/9
5
15/2
103/2
85/7
101
15/3
36/2
37
104
4
6/1
3
14/9
98
13
97/2
12/1
12/2
21
22
11
24/7
24/6
25
27
1
96
93
18
20
23
29
30

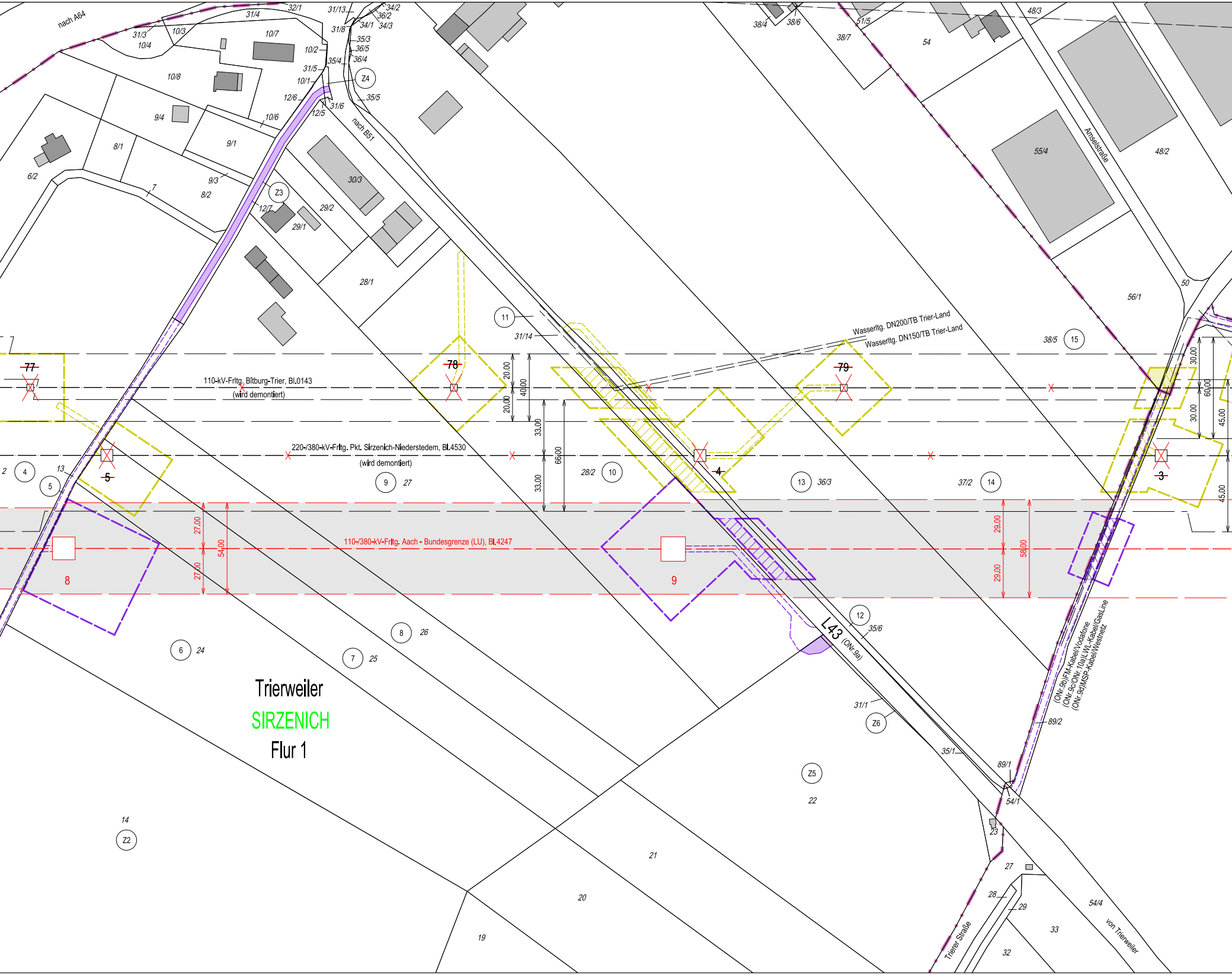
nach A64
nach B51
Amselstraße
Trierer Straße
von Trierweiler
Trierweiler
SIRZENICH
Flur 1
110-kV-Frltg. Bitburg-Trier, Bl.0143
(wird demontiert)
220-/380-kV-Frltg. Pkt. Sirzenich-Niederstedem, Bl.4530
(wird demontiert)
110-/380-kV-Frltg. Aach - Bundesgrenze (LU), Bl.4247
Wasserltg. DN200/TB Trier-Land
Wasserltg. DN150/TB Trier-Land
L43
(ONr.9a)
(ONr.9b)FM-Kabel/Vodafone
(ONr.9c/ONr.10a)LWL-Kabel/GasLine
(ONr.9d)MSP-Kabel/Westnetz
~~77~~
~~78~~
~~79~~
~~5~~
~~4~~
~~3~~
8
9
Z2
Z3
Z4
Z5
Z6
20.00
20.00
40.00
33.00
33.00
66.00
27.00
27.00
54.00
29.00
29.00
58.00
30.00
30.00
60.00
45.00
45.00
32/1
31/4
31/3
10/3
10/4
10/7
31/13
34/2
36/2
34/1
34/3
31/8
35/3
36/5
36/4
35/4
10/2
31/5
10/1
10/8
12/6
35/5
31/6
12/5
10/6
9/4
9/1
8/1
6/2
9/3
7
8/2
12/7
29/2
29/1
30/3
28/1
31/14
28/2
27
36/3
37/2
38/4
38/6
38/7
51/5
54
48/3
55/4
48/2
56/1
50
38/5
35/6
31/1
35/1
89/1
89/2
54/1
23
27
28
29
33
32
54/4
22
21
20
19
14
24
25
26
13
2
1
4
5
6
7
8
9
10
11
12
13
14
15
Z5

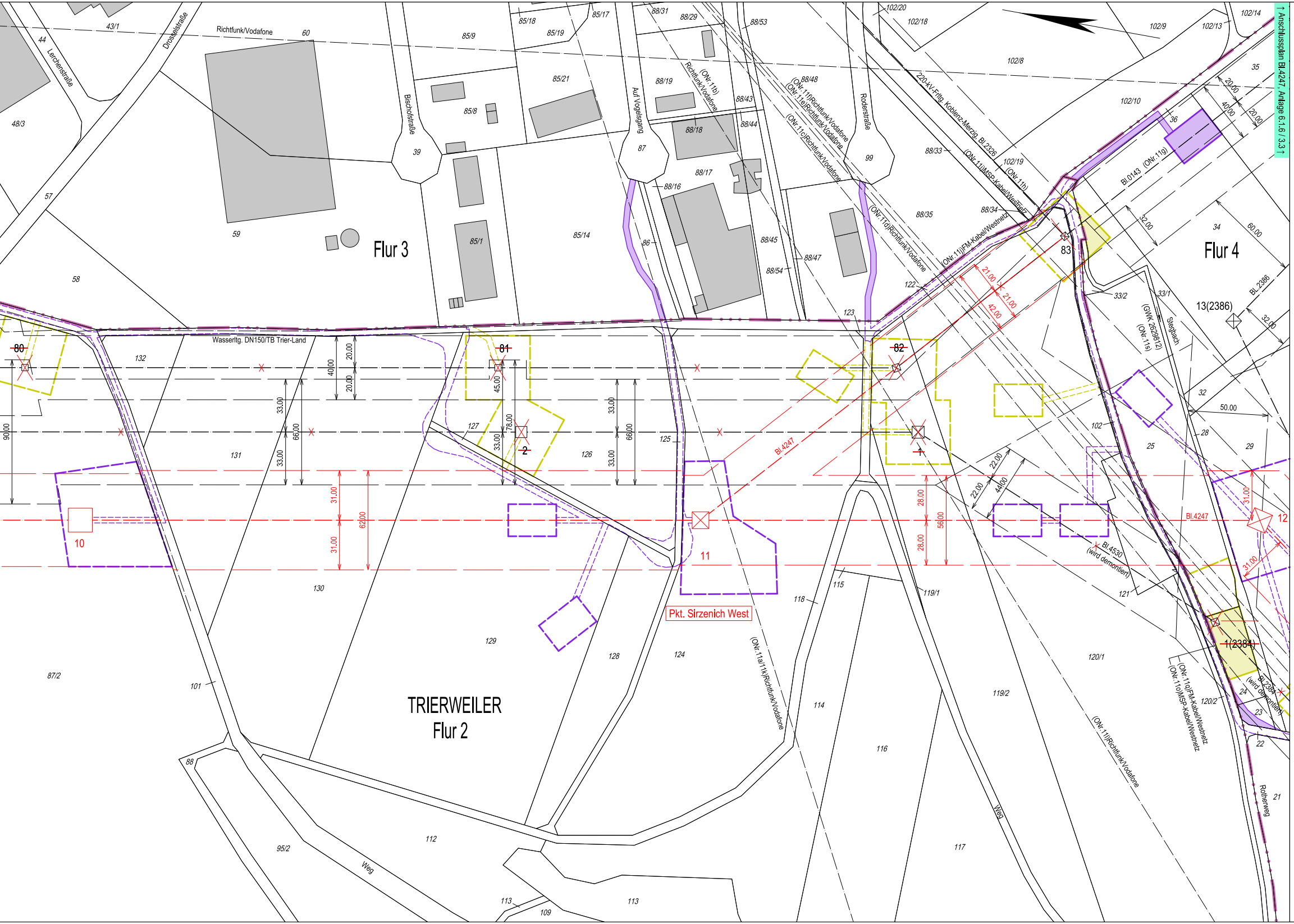
Flur 3
Flur 4
TRIERWEILER
Flur 2
Pkt. Sirzenich West
Lerchenstraße
Drosselstraße
Bischofstraße
Auf Vogelsgang
Roderstraße
Stegbach
Rothenweg
Weg
Richtfunk/Vodafone
Wasserltg. DN150/TB Trier-Land
220-kV-Fritg. Koblenz-Merzig, Bl.2326
(ONr.11b) Richtfunk/Vodafone
(ONr.11f)Richtfunk/Vodafone
(ONr.11e)Richtfunk/Vodafone
(ONr.11c)Richtfunk/Vodafone
(ONr.11d)Richtfunk/Vodafone
(ONr.11l)MSP-Kabel/Westnetz
(ONr.11h)
(ONr.11i)FM-Kabel/Westnetz
(ONr.11a/11k)Richtfunk/Vodafone
(ONr.11j)Richtfunk/Vodafone
(ONr.11q)FM-Kabel/Westnetz
(ONr.11o)MSP-Kabel/Westnetz
(GWK 262398 (2)
(ONr.11s)
Bl.0143 (ONr.11g)
Bl.4247
Bl.4530
(wird demontiert)
Bl.2384
(wird demontiert)
Bl.2386
13(2386)
1(2384)
80
81
82
83
1
2
10
11
12
43/1
44
48/3
57
58
59
60
85/9
85/8
85/18
85/19
85/17
85/21
85/14
85/1
39
87
86
88/31
88/29
88/53
88/19
88/18
88/43
88/44
88/48
88/16
88/17
88/45
88/47
88/54
88/33
88/34
88/35
99
102/20
102/18
102/8
102/9
102/13
102/14
102/10
102/19
35
36
34
33/1
33/2
32
28
29
25
102
122
123
132
131
130
127
126
125
129
128
124
101
87/2
88
95/2
112
113
109
118
115
114
116
117
119/1
119/2
120/1
120/2
121
24
23
22
21
20.00
40.00
20.00
32.00
60.00
32.00
50.00
40.00
20.00
20.00
33.00
66.00
33.00
45.00
78.00
33.00
33.00
66.00
33.00
90.00
31.00
31.00
62.00
21.00
21.00
42.00
28.00
28.00
56.00
22.00
22.00
44.00
31.00
31.00

↑ Anschlussplan Bl.4247, Anlage 6.1.6 / 3.3 ↑

Legende

	Staatsgrenze
	Landesgrenze
	Reg.- Bez. Grenze
	Kreisgrenze
	Gemeindegrenze
	Gemarkungsgrenze
	Flurgrenze
☐	Tragmast (vorhanden) mit Leitungsachse
☒	Abspannmast (vorhanden) mit Leitungsachse
☐	Tragmast (geplant) mit Leitungsachse
☒	Abspannmast (geplant) mit Leitungsachse
☒	Abzubauender Mast mit abzubauender Leitung
1	Lfd. Nr. der von der Planung betroffenen Flurstücke (s. Leitungsrechtsregister Sp. 2)
A 1	Lfd. Nr. der von der Arbeitsfläche betroffenen Flurstücke (s. Leitungsrechtsregister Sp. 2)
AD 1	Lfd. Nr. der von der Arbeitsfläche der Demontage betroffenen Flurstücke (s. Leitungsrechtsregister Sp. 2)
Z 1	Lfd. Nr. der von der Zuwegung betroffenen Flurstücke (s. Leitungsrechtsregister Sp. 2)
ZD 1	Lfd. Nr. der von der Zuwegung der Demontage betroffenen Flurstücke (s. Leitungsrechtsregister Sp. 2)
F 1	Lfd. Nr. der von dem Fangnetz betroffenen Flurstücke (s. Leitungsrechtsregister Sp. 2)
FD 1	Lfd. Nr. der von dem Fangnetz der Demontage betroffenen Flurstücke (s. Leitungsrechtsregister Sp. 2)
(ONr.1a)	Objektnummer lt. Kreuzungsverzeichnis
	Schutzstreifenrand (vorhanden)
	Schutzstreifenrand (geplant)
	Schutzstreifenfläche für die betroffene Freileitung für die im Plan dargestellte Gemarkung
	Arbeitsfläche auf Flurstücken mit Leitungsrecht
	Arbeitsfläche auf Flurstücken ohne Leitungsrecht
	Arbeitsfläche der Demontage auf Flurstücken mit neuem Leitungsrecht
	Arbeitsfläche der Demontage auf Flurstücken ohne neuem Leitungsrecht
	Zuwegung auf Flurstücken mit Leitungsrecht
	Zuwegung auf Flurstücken ohne Leitungsrecht
	Zuwegung der Demontage auf Flurstücken mit neuem Leitungsrecht
	Zuwegung der Demontage auf Flurstücken ohne neuem Leitungsrecht
▨	Überspannung mit Fangnetz auf Flurstücken mit Leitungsrecht
▨	Überspannung mit Fangnetz auf Flurstücken ohne Leitungsrecht
▨	Überspannung mit Fangnetz der Demontage auf Flurstücken mit neuem Leitungsrecht
▨	Überspannung mit Fangnetz der Demontage auf Flurstücken ohne neuem Leitungsrecht
X - - X - - X	umzulegender Weg
	geplante Umlegung Weg
	Planung des Vorhabens / Genehmigung bei der SGD Nord, nachrichtlich übernommen
	Planung außerhalb des Verfahrens, nachrichtlich übernommen

Register 6.1.5 Blatt 3.2

Planfeststellungsvermerk der Planfeststellungsbehörde

Festgestellt nach § 24 NABEG

Planfeststellungsbehörde Siegel Bonn, den .... 20.....

Ersatzneubau der 110-/380-kV-Höchstspannungsfreileitung Aach - Bundesgrenze (LU), Bl. 4247

Abschnitt: Pkt. Aach Süd - Pkt. Sirzenich West
Abschnitt: Pkt. Sirzenich West - Bundesgrenze

Lageplan

1:2000

von Mast Nr. 6 bis Mast Nr. 12

GEMARKUNG	AACH	SIRZENICH	TRIERWEILER
Gemeinde	Aach	Trierweiler	Trierweiler
Kreis	Trier-Saarburg	Trier-Saarburg	Trier-Saarburg
SGD	Nord	Nord	Nord
Land	Rheinland-Pfalz	Rheinland-Pfalz	Rheinland-Pfalz
Katasteramt	Westeifel-Mosel	Westeifel-Mosel	Westeifel-Mosel
Grundbuchamt	Trier	Trier	Trier

Nr.:	Änderung:				Datum:	Name:
Dokumentenbez.:						
Erstellt:	Januar 2024		Ausgabe:	Oktober 2024		
Inhalt:	Planung		DIN / BxH:	1.505x0.297 (m)		

EUROPTEN

amprion